

OBEC ZÁBORIE

Obecný úrad, Záborie 21, 038 03 Záborie

Č. j. : 265/442/2023-Pi

Záborie, 18.03.2024

Obec Záborie ako príslušný určený stavebný úrad podľa ust. § 119 ods.1 zákona č. 50/1976 Zb. o územnom plánovaní a stavebnom poriadku (stavebný zákon) v znení neskorších predpisov v súlade s § 5 písm. a) 1. zákona č. 608/2003 Z.z. o štátnej správe pre územné plánovanie, stavebný poriadok a bývanie a o zmene a doplnení zákona č. 50/1976 Zb. o územnom plánovaní a stavebnom poriadku v znení neskorších predpisov posúdil návrh podľa §§ 36 - 38 stavebného zákona, zosúladil stanoviská uplatnené dotknutými orgánmi štátnej správy a posúdil námietky a vyjadrenia účastníkov konania. Na základe výsledku prerokovania žiadosti podľa § 39 a § 39a stavebného zákona, v súlade s ust. § 4 vyhlášky MŽP SR č. 453/2000 Z.z., ktorou sa vykonávajú niektoré ustanovenia stavebného zákona a v súlade s § 46 z. č. 71/1967 Zb. o správnom konaní vydáva

ROZHODNUTIE O UMIESTNENÍ STAVBY „ 16361- Záborie - Niže Plánky - rozšírenie NNK “

pre navrhovateľa **Stredoslovenská Distribučná, a.s., Pri Rajčianke 2927/8, 010 47 Žilina, IČO: 36 442 151** v zast. **ELSPOL-SK, s.r.o., Miestneho priemyslu 1085, 029 01 Námestovo, IČO: 36 433721**, ktorá podala dňa 04.09.2023 na tunajšom stavebnom úrade žiadosť o vydanie rozhodnutia o umiestnení líniovej stavby „ 16361- Záborie - Niže Plánky - rozšírenie NNK “ **na pozemkoch evidencie katastra nehnuteľností parc. reg. č. CKN 315/356, 315/268, 315/354, 315/404, 315/184, 315/347, 315/185), k.ú. Dolný Kalník; a na parcelách CKN , 188/16 (EKN 1005/1), 188/17, 136/15, 136/16, 136/17, 136/24, k. ú. Záborie** tak, ako je zakreslené v celkovej situácii stavby, ktorá tvorí neoddeliteľnú súčasť tohto rozhodnutia, zodpovedný projektant **Ing. P. Mikušiak – ELSPOL - SK, s.r.o., Miestneho priemyslu 1085, 029 01 Námestovo** s dátumom vypracovania 04/2023.

Popis stavby :

Stavba sa navrhuje z dôvodu požiadavky o napojenie budúcej individuálnej bytovej výstavby. Stavba je navrhovaná v extraviláne katastrálneho územia Záborie a Dolný Kalník. Rozšírením NNK sa vybuduje nový káblový rozvod a nové pilierové rozvodné istiace skrine PRIS pre pripojenie budúcich nových odberateľov elektrickej energie.

Rozšírenie NN vedenia je určené z existujúceho zemného rozvodu l-AYKY 3x240+120 od miesta spojoviska pretlakom popod ulicu IBV Klíny, ďalej v zeleni v existujúcom ochrannom pásme VN zemného vedenia, pretlakom popod cestu III. triedy č. 2145 a následne v budúcej spevnenej ploche cesty až po navrhované istiace skrine PRIS.

Technické riešenie:

Rozvodná sústava: NN-3+PEN, 50Hz, 230/400V, TN-C

Káble a vodiče: zemný kábel NAYY-J 4x240, **celková trasa 274 m.**

Káble budú uložené v zemi v PVC chráničkách D110. Dodržia sa podmienky súbehu a križovania sietí podľa STN 73 600. Priama káblková spojka SVCZ-M 185-240, počet 2 ks.

Optická chránička : HDPE 40 čiernej farby s oranžovým pruhom, priemer 40/33 mm, min. mechanické zaťaženie 450 N, **celková trasa 173 m.**

Istiace skrine : pilierové rozvodné istiace skrine sú vyrobené z recyklovateľného tvrdeného polyesteru vystuženého skleneným vláknom bez obsahu halogénov v bez údržbovom prevedení. Materiál je odolný voči UV žiareniu a poveternostným podmienkam.

Typy skriň:

PRIS 7 č.1 IBV-Záborie - typ PRIS 7 DIN1 L VV 4/4, P2 IP2x - 1 ks

PRIS 6 č.2 IBV-Záborie - typ PRIS 6 DIN0 L VV 2/5, P2 IP2x- 1 ks

PRIS 7 č.3 IBV-Záborie - typ PRIS 7 DIN1 L VV 4/4, P2 IP2x- 1 ks

Existujúci zemný káblový rozvod 1-AYKY 3x240+120 sa v mieste podľa situačného výkresu stavby rozreže (miesto označené ako spojovisko). Rozrezaný zemný kábel sa obojstranne predĺži cez nové zemné káblové spojky SVCZ-M 185-240 novými NN zemnými káblami NAYY-J 4x240. Novými NN zemnými káblami sa pripojí a zaslučkuje nová istiacia skriňa PRIS 7 č.1 IBV- Záborie. Z novej istiace skrine PRIS 7 č.1 IBV-Záborie sa vyvedie nové zemné NN káblové vedenie ktorým sa postupne pripoja nové istiace skrine PRIS 6 č.2 IBV-Záborie a PRIS 7 č.3 IBV- Záborie. Zapojenie NN siete sa vyhotoví v zmysle výkresu jedнопólovej schémy zapojenia.

Každá nová istiacia skriňa sa uzemní uzemňovacou pásovinou FeZn 30x4. Uzemňovacia pásovina sa uloží do výkopu spolu s novým zemným NN vedením. Vid' E.3 Uzemnenie.

Nové káblové vedenia sa uložia do káblových chráničiek D110, položia do zeme a prekryjú výstražnou PVC červenou fóliou tak, ako znázorňuje výkres uloženia káblových vedení. V celej trase navrhovaných NN zemných vedení sa do výkopu uloží optická chránička HDPE 40.

Ochranné pásma:

V zmysle § 43 zákona č. 251/2012 Z. z. zákona o energetike a o zmene a doplnení niektorých zákonov, sa na ochranu zariadení sústavy zriaďujú ochranné pásma. Ochranné pásmo elektrických vedení je vymedzené zvislými rovinami po oboch stranách krajných vodičov/káblom vedení vo vodorovnej vzdialenosti meranej kolmo na toto vedenie od krajného vodiča/kábla. Táto vzdialenosť je:

- pre existujúce zemné VN vedenia podľa ods. 7 písm. a) 1 m pri napätí do 110 kV
- pre nové a existujúce zemné NN vedenia podľa ods. 7 písm. a) 1 m pri napätí do 110 kV

Zakázané činnosti v ochrannom pásme elektrických vedení sú uvedené v § 43 ods. 4 a ods. 8. z. č. 251/2012 Z. z.

Zakázané činnosti v ochrannom pásme vonkajšieho podzemného elektrického vedenia sú uvedené v § 43 ods. 10 z. č. 251/2012 Z. z.

Pre umiestnenie stavby a projektovú prípravu ďalšieho stupňa projektovej dokumentácie sa v súlade so znením § 39a ods. 2 stavebného zákona určujú nasledovné podmienky:

1. Stavba bude umiestnená na pozemkoch evidencie katastra nehnuteľností parc. reg. č. CKN 315/356, 315/268, 315/354, 315/404, 315/184, 315/347, 315/185), k.ú. Dolný Kalník; a na parcelách CKN , 188/16 (EKN 1005/1), 188/17, 136/15, 136/16, 136/17, 136/24, k. ú. Záborie tak, ako je zakreslené v celkovej situácii stavby v mierke 1:500,

- ktorá tvorí neoddeliteľnú súčasť tohto rozhodnutia; zodpovedný projektant Ing. P. Mikušiak – ELSPOL - SK, s.r.o., Miestneho priemyslu 1085, 029 01 Námestovo s dátumom vypracovania 04/2023.
2. Pri spracovaní ďalšieho stupňa projektovej dokumentácie a pri uskutočňovaní stavby rešpektovať polohu a zabezpečiť ochranu všetkých existujúcich a stavbou dotknutých inž.sietí tech.vybavenia územia podľa ich presného vytýčenia a podmienok ich vlastníkov resp.správčov.
 3. Pri križovaní a v blízkosti existujúcich verejných vedení a v ich ochranných pásmach v projekte stavby uvažovať s ručnými výkopmi.
 4. Ďalší stupeň projekt.dokumentácie musí byť spracovaný v súlade s § 47 stavebného zákona, ako aj v súlade so súvisiacimi technickými normami a predpismi, hlavne z hľadiska bezpečnosti, požiarnej ochrany, hygienickej nezávadnosti a ochrany životného prostredia.
 5. V projektovej dokumentácii pre stavebné povolenie riešiť projekt organizácie výstavby v súlade s ust. 43i stavebného zákona a NV SR č. 396/2006 Z.z. o minimálnych bezpečnostných a zdravotných požiadavkách na stavenisko.
 6. V zmysle vyjadrenia Okresný úrad Martin-PLO č.: OU-MT-PLO1-2023/010468-003PUR zo dňa 15.06.2023 je investor povinný pred začatím vykonávania nepoľnohospodárskej činnosti na poľnohospodárskej pôde v podľa z.č. 245/2003 Z.z. požiadať Okresný úrad Martin-PLO o vydanie stanoviska, v ktorom určí podmienky použitia poľnohosp.pôdy na nepoľnohospodárske účely a lehotu na uvedenie pôdy do pôvodného stavu.
 7. **Dodržať podmienky uvedené v stanoviskách a vyjadreniach dotknutých orgánov a správčov sietí:**
 - **Stanovisko Správa ciest ŽSK -závod Turiec č.: 02/2023/SCŽSK MT-240 zo dňa 01.08.2023 :**
 - vedenie realizovať v telese cesty m/2145 formou pretlaku. Pretlak popod cestu m/2145 realizovať v zmysle predloženej DRS, bez zásahu do asfaltového krytu cesty m/2145.
 - súbeh NN vedenia s cestou m/2145 realizovať v zmysle predloženej DRS - mimo teleso cesty III/2145, t.z. min. 0,6 m za hranu cestnej priekopy.
 - pri realizácii stavebných prác nesmie byť narušené existujúce odvodnenie cesty m/2145.
 - v prípade vzniku poruchy na odvodnení cesty v dôsledku stavebnej činnosti zo strany stavebníka, žiadateľ resp. stavebník odstráni vzniknutú poruchu na vlastné náklady, podľa požiadaviek správcu cesty.
 - správca komunikácie si vyhradzuje právo určené podmienky kedykoľvek doplniť resp. zmeniť, pokiaľ si to vyžiada verejný záujem.
 - naše stanovisko žiadame zapracovať do príslušného povolenia stavby.
 - počas realizácie prác je potrebné dodržiavať príslušné platné normy a predpisy.
 - pred vykonaním prác požiadať cestný správny orgán - Okresný úrad Martin, odbor cestnej dopravy a pozemných komunikácií o príslušné povolenie/rozhodnutie.
 - v prípade potreby požiadať cestný správny orgán o výnimku zo zákazu Činností v cestnom ochrannom pásme. SC ŽSK súhlasí s výnimkou pre činnosť v cestnom ochrannom pásme, za dodržania stanovených podmienok.
 - **Záväzné stanovisko Okresný úrad Martin – OC DaPK č.: OU-MT-OC DaPK-2023/013214 zo dňa 14.07.2023:**

S predloženou projektovou dokumentáciou: „16361- Záhorie - Niže Plánky - Rozšírenie NNK“ spracovanou Ing. Mikušiak, 04/2023, pri ceste 111/2145 v katastrálnom území Dolný Kalník, Záhorie Okresný úrad Martin, odbor cestnej dopravy a pozemných komunikácií, súhlasí za dodržania nasledovných podmienok:

- rešpektovať ustanovenia § 18 v zmysle zákona č. 135/1961 Zb. o pozemných komunikáciách v znení neskorších predpisov ako aj §20 vyhlášky 35/1984 Zb., ktorou sa vykonáva cestný zákon,
- požiadať o vyjadrenie majetkového správcu cesty III/2145, t.j. Správa ciest ŽSK, Závod Turiec, dopravného inšpektorátu a dodržať nimi stanovené podmienky,
- z dôvodu zásahu do cestného telesa, resp. užívania cesty 111/2145 iným než obvyklým spôsobom (umiestňovanie, skladanie a nakladanie predmetov, zariadení alebo materiálu na ceste, neslúžiacich na údržbu a opravu komunikácie, zriaďovanie, opraty a údržby nadzemných a podzemných vedení každého druhu) je potrebné pred realizáciou stavebných prác podať žiadosť o vydanie rozhodnutia na zvláštne užívanie pozemnej komunikácie - cesty III/2145 na Okresný úrad Martin, odbor cestnej dopravy a pozemných komunikácií a doložiť stanovisko dopravného inšpektorátu a stanovisko správcu pozemnej komunikácie,
- v prípade obmedzenia cestnej premávky na ceste III/2145 počas stavebných prác je potrebné podať žiadosť o vydanie povolenia na uzávierku na Okresný úrad Martin, odbor cestnej dopravy a pozemných komunikácií a doložiť stanovisko dopravného inšpektorátu a stanovisko správcu pozemnej komunikácie
- v prípade umiestnenia dočasného dopravného značenia na ceste III/2145 podať žiadosť o určenie dočasného dopravného značenia na Okresný úrad Martin, odbor cestnej dopravy a pozemných komunikácií (doložiť projekt dočasného dopravného značenia spracovaný autorizovaným stavebným inžinierom a odsúhlasený OR PZ ODI Martin. stanovisko dopravného inšpektorátu a stanovisko správcu pozemnej komunikácie),
- v prípade realizácie stavebných prác v cestnom ochrannom pásme je potrebné požiadať o vydanie výnimky zo zákazu činnosti v cestnom ochrannom pásme cesty III/2145 na Okresný úrad Martin, odbor cestnej dopravy a pozemných komunikácií a doložiť stanovisko dopravného inšpektorátu a stanovisko správcu pozemnej komunikácie
- pri výstavbe vyššie uvedenej stavby nedôjde k znefunkčneniu odvodňovacieho systému cesty III/2145. V prípade narušenia odvodnenia cesty III/2145 je stavebník povinný bezodkladne ho uviesť do pôvodného stavu na vlastné náklady po dohode s majetkovým správcom cesty III/2145,
- pri výstavbe nesmie byť ohrozená pozemná komunikácia - cesta III/2145 a bezpečnosť cestnej premávky na nej najmä zvrázaním a odtekaním vôd na cestné teleso,
- stavebné práce nesmú ohroziť plynulosť a bezpečnosť cestnej premávky na ceste III/2145,
- toto stanovisko nenahrádza stanoviská a povolenia pre nasledujúce konania podľa stavebného zákona,
- prípadné zmeny v projektovej dokumentácii žiadame predložiť na Okresný úrad Martin, odbor cestnej dopravy a pozemných komunikácií.

• Stanovisko SPP Distribúcia a.s. č. TD/NS/0557/2023/Šk zo dňa 08.06.2023 :

- po posúdení predloženej projektovej dokumentácie vyššie uvedenej stavby konštatujeme, že umiestnenie vyššie uvedenej stavby nie je v kolízii s existujúcimi plynárenskými zariadeniami v správe SPP-D,
- stavebník je povinný pri realizácii stavby dodržiavať ustanovenia Zákona o energetike, Stavebného zákona a iných všeobecne záväzných právnych predpisov,

- stavebník je povinný rešpektovať a zohľadniť existenciu plynárenských zariadení a/alebo ich ochranných a/alebo bezpečnostných pásiem,
- ak pri zemných prácach **dôjde k odkrytiu** plynárenského zariadenia, stavebník je povinný kontaktovať pred zasypaním výkopu zástupcu SPP-D (p. Jozef Kvasnica, email: jozef.kvasnica@spp-distribucia.sk) na vykonanie kontroly stavu obnaženého plynárenského zariadenia, podsypu a obsypú plynovodu a uloženia výstražnej fólie; výsledok kontroly bude zaznamenaný do stavebného denníka,
- stavebník je povinný zabezpečiť odkryté plynovody, káble, ostatné inžinierske siete počas celej doby ich odkrytia proti poškodeniu,
- prístup k akýmkoľvek technologickým zariadeniam SPP-D **nie je povolený** a manipulácia s nimi je prísne zakázaná, pokiaľ sa na tieto práce nevzťahuje vydané povolenie SPP-D,
- každé poškodenie zariadenia SPP-D, vrátane poškodenia izolácie potrubia, musí byť ihneď ohlásené SPP-D na tel. č. 0850 111 727, nedodržanie tejto povinnosti môže viesť k vážnemu ohrozeniu života, zdravia a majetku verejnosti,
- upozorňujeme, že SPP-D môže pri všetkých prípadoch poškodenia plynárenských zariadení podať **podnet na Slovenskú obchodnú inšpekciu (SOI)**, ktorá je oprávnená za porušenie povinnosti v ochrannom a/alebo bezpečnostnom pásme plynárenského zariadenia uložiť podľa ustanovení Zákona o energetike **pokutu vo výške 300,- € až 150 000,- €**, **poškodením** plynárenského zariadenia **môže dôjsť aj k spáchaniu trestného činu všeobecného ohrozenia** podľa § 284 a § 285, prípadne **trestného činu poškodzovania a ohrozovania prevádzky všeobecne prospešného zariadenia** podľa § 286, alebo § 288 zákona č. 300/2005 Z.z. Trestný zákon,
- v zmysle § 79 Zákona o energetike stavebník nesmie bez súhlasu prevádzkovateľa distribučnej siete v ochrannom pásme plynárenských zariadení vykonávať činnosti ako ani umiestňovať stavby, kontrolné šachty, trvalé porasty a pod.,
- v zmysle § 80 Zákona o energetike stavebník nesmie bez súhlasu prevádzkovateľa distribučnej siete v bezpečnostnom pásme plynárenských zariadení umiestňovať stavby,
- k technickému riešeniu navrhovanej stavby sa nevyjadrujeme.

• **Záväzná stanovisko Okresný úrad Martin, OSŽP č. OU-MT-OSZP 2023/010393-004-Ba zo dňa 22.06.2023:**

- ak počas alebo pred začatím st.prác ktokoľvek (investor, realizátor st.prác) zaznamená výskyt chránených živočíchov na území stavby, bezodkladne kontaktujte Správu NP Veľká Fatra so sídlom v Martine
- výkopové práce žiadame realizovať mimo obdobia migrácie obojživelníkov (migrácia prebieha od 1.3 - 1.5. v roku)
- ďalšie podmienky vyjadrenia.

• **Vyjadrenie Slovak Telekom, a.s. č. 6612313701 zo dňa 17.05.2023:**

- existujúce zariadenia sú chránené ochranným pásmom - § 23 zákona č. 452/2021 Z.z. a zároveň je potrebné dodržať ust. § 108 zákona č.452/2021 Z.z. o ochrane proti rušeniu
- ďalšie podmienky vyjadrenia.

• **Záväzná stanovisko Krajský pamiatkový úrad Žilina č. KPUZA-2023/10724-2/40371/OPO zo dňa 25.05.2023:**

- ak počas st.prác dôjde k akémukoľvek arch.nálezu hmotnej povahy (napr. keramika, hroby, st.materiál)je nevyhnutné nález okamžite ohlásiť Krajskému pamiatkovému úradu ZA, najneskôr na druhý prac.deň po nájdení aponechať ho bez zmeny až do obhliadky krajským pamiatkovým úradom
- zabezpečiť preukázateľným spôsobom oboznámenie s podmienkami záväz.stanoviska všetky subjekty zúčastňujúce sa na realizácii stavby.

**• Vyjadrenie Okresný úrad Martin-OSZP č.: OU-MT-OSZP-2023/010390-002
zo dňa 23.05.2023 :**

- pôvodca odpadu je povinný jednotlivé odpady zhromažďovať oddelene, vytriedené podľa jednotlivých druhov odpadu a správne zaraďovať v zmysle Vyhlášky MŽP SR č. 365/2015 Z.z.- Katalóg odpadov
- ďalšie podmienky vyjadrenia.

Rozhodnutie o námietkach účastníkov konania:

Námietky v konaní vznesené neboli.

Toto rozhodnutie podľa § 40 ods. 1 stavebného zákona platí tri roky odo dňa, kedy nadobudlo právoplatnosť. Nestráca však platnosť, pokiaľ bude v tejto lehote podaná žiadosť o vydanie stavebného povolenia. Predĺžiť platnosť územného rozhodnutia je možné, ak žiadosť o predĺženie času platnosti rozhodnutia bude podaná navrhovateľom pred uplynutím lehoty.

Odôvodnenie

Navrhovateľ Stredoslovenská Distribučná, a.s., Pri Rajčianke 2927/8, 010 47 Žilina, IČO: 36 442 151 v zast. ELSPOL-SK, s.r.o., Miestneho priemyslu 1085, 029 01 Námestovo, IČO: 36 433721 podal dňa 04.09.2023 na tunajšom stavebnom úrade žiadosť o vydanie rozhodnutia o umiestnení líniovej stavby „16361- Záborie - Niže Plánky - rozšírenie NNK“ na pozemkoch evidencie katastra nehnuteľností parc. reg. č. CKN 315/356, 315/268, 315/354, 315/404, 315/184, 315/347, 315/185), k.ú. Dolný Kalník; a na parcelách CKN , 188/16 (EKN 1005/1), 188/17, 136/15, 136/16, 136/17, 136/24, k. ú. Záborie. Dňom podania žiadosti bolo začaté územné konanie o umiestnení líniovej stavby.

Obec Záborie ako určený stavebný úrad oznámil podľa § 36 ods.4 stavebného zákona začatie územného konania o umiestnení líniovej stavby formou verejnej vyhlášky a súčasne v súlade s § s ustanovením § 36 ods.2 stavebného zákona upustil od miestneho zisťovania a od ústneho pojednávania, nakoľko stavebnému úradu sú dobre známe pomery umiestnenia navrhovanej stavby. Verejná vyhláška bola zverejnená podľa platných zákonných ustanovení, a to obcou Záborie v dňoch 12.02.2024-29.02.2024, a obcou Dolný Kalník v dňoch 14.02.2024-04.03.2024. V rámci stanovenej 10 dňovej lehoty odo dňa doručenia oznámenia o začatí konania neboli uplatnené žiadne pripomienky ani námietky voči navrhovanej stavbe.

Stavebný úrad v územnom konaní posúdil návrh predovšetkým z hľadiska starostlivosti o životné prostredie, preskúmal návrh a jeho súlad s územno-plánovacími podkladmi, posúdil, či vyhovuje všeobecne technickým požiadavkám na výstavbu prípadne predpisom, ktoré ustanovujú hygienické, protipožiarne podmienky, podmienky bezpečnosti práce a technických zariadení, dopravné podmienky, podmienky ochrany prírody, starostlivosti o kultúrne pamiatky, ochrany poľnohospodárskeho pôdneho fondu a pod., pokiaľ posúdenie nepatrí iným orgánom.

K stavbe sa vyjadrili: Správa ciest ŽSK-závod Turiec; Okresný úrad Martin- OCDaPK; Okresný úrad Martin- OSZP- 3x; ORHaZZ v Martine; SPP-distribúcia a.s.; SSD a.s.; Energotel a.s.; Slovak Telekom, a.s. Bratislava; KPÚ Žilina; MO SR-odbor správy nehnuteľného majetku štátu; RÚVZ so sídlom v Martine; TURVOD a.s.; Obec Záborie, ORPZ v Martine -ODI; Martico s.r.o.; Okresný úrad Martin-PLO.

Návrh stavby je v súlade s platným Územným plánom obce Záborie, ktorý bol schválený uznesením Obecného zastupiteľstva v Zábore č. 3B/2022 zo dňa 20.06.2022; záväzná časť ÚP obce Záborie vyhlásená VZN obce Záborie č. 01/2022 zo dňa 20.06.2022, s účinnosťou dňa 06.07.2022- označenie funkčnej plochy BI 01; charakteristika funkčnej plochy – plochy individuálnej bytovej výstavby- navrhované - Nové Záborie.

Stavebník v zmysle §11 ods. 1 písm. f) zák. č. 251/2012 Z.z. o energetike a o zmene a doplnení niektorých zákonov môže v nevyhnutnom rozsahu a vo verejnom záujme zriaďovať na cudzích pozemkoch mimo zastavaného územia obce elektrické vedenie a elektroenergetické zariadenie prenosovej sústavy a distribučnej sústavy, plynovody a plynárenské zariadenia prepravnej siete, distribučnej siete, zásobníka a zariadení určených na ich ochranu, zabránenie ich porúch alebo havárií, alebo na zmiernenie dôsledkov porúch alebo havárií na ochranu života, zdravia a majetku osôb; pri povoľovaní takej stavby stavebný úrad rozhodne o podmienkach, za akých možno stavbu uskutočniť a prevádzkovať na cudzom pozemku; oprávnenia stavebníka na uskutočnenie stavby vznikajú nadobudnutím právoplatnosti takeého rozhodnutia.

V zmysle § 11 ods. 5 – 12 zák. č. 251/2012 Z.z. o energetike a o zmene a doplnení niektorých zákonov vlastníci nehnuteľností majú nárok na náhradu škody ako aj nárok na náhradu za zriadenie vecného bremena. V zmysle uvedeného právneho predpisu je nárok potrebné uplatniť u investora stavby ako držiteľa povolenia na podnikanie v energetike do šiestich mesiacov odo dňa, keď sa vlastník nehnuteľnosti o uplatnení zákonného vecného bremena držiteľom povolenia dozvedel.


Stavebný úrad zaistil vzájomný súlad predložených stanovísk a vyjadrení dotknutých orgánov vyžadovaných osobitnými predpismi, zabezpečil plnenie požiadaviek vlastníkov a správcov sietí tech. vybavenia na napojenie a tieto boli zahrnuté do podmienok územného rozhodnutia. Pretože žiadateľom navrhnuté riešenie je technicky zdôvodnené a nie sú ohrozené všeobecné záujmy ani nie sú neprimerane obmedzené či ohrozené práva či záujmy účastníkov konania, stavba nie je v rozpore s platnou územnoplánovacou dokumentáciou obce Záborie a obce Turčianske Jaseno a projektová dokumentácia pre územné rozhodnutie navrhovanej stavby vyhovuje všeob. tech. požiadavkám na výstavbu podľa ust. Vyhlášky č.532/2002 Z.z., stavebný úrad vyhovel v predmetnej žiadosti a rozhodol tak, ako je uvedené vo výrokovvej časti tohto rozhodnutia.

Poučenie

Podľa § 53 a nasl. zákona č. 71/1967 Zb. o správnom konaní (správny poriadok), proti tomuto rozhodnutiu možno podať odvolanie v lehote 15 dní odo dňa doručenia rozhodnutia. Odvolacím orgánom je Okresný úrad v Žiline, odbor výstavby a bytovej politiky. Odvolanie sa podáva na správny orgán, ktorý napadnuté rozhodnutie vydal - Obec Záborie. Rozhodnutie je po vyčerpaní riadnych opravných prostriedkov preskúmateľné súdom.


Ing. Katarína Kurhajcová Záborská

starostka obce




Toto rozhodnutie obce Záborie o umiestnení stavby má povahu verejnej vyhlášky podľa § 42 zákona č. 50/1976 Zb. o územnom plánovaní a stavebnom poriadku (stavebný zákon) v znení neskorších predpisov a musí byť vyvesené po dobu 15 dní spôsobom v mieste obvyklým. Posledný deň tejto lehoty je dňom doručenia.

Príloha : koordinačná situácia umiestnenia stavby - zodpovedný projektant Ing. P. Mikušiak – ELSPOL - SK, s.r.o., Miestneho priemyslu 1085, 029 01 Námestovo s dátumom vypracovania 04/2023.

Vyvesené na úradnej tabuli, web sídle a centrálnej el. úradnej tabuli obce Záborie dňa: 19.3.2024

.....
Pečiatka a podpis starostu obce, ktorý potvrdzuje vyššie uvedené údaje



Zvesené z úradnej tabule, web sídla a centrálnej el. úradnej tabule obce Záborie dňa:

.....
Pečiatka a podpis starostu obce, ktorý potvrdzuje vyššie uvedené údaje

Vyvesené na úradnej tabuli, web sídle a centrálnej el. úradnej tabuli obce Dolný Kalník dňa:

.....
Pečiatka a podpis starostu obce, ktorý potvrdzuje vyššie uvedené údaje

Zvesené z úradnej tabule, web sídla a centrálnej el. úradnej tabule obce Dolný Kalník dňa:

.....
Pečiatka a podpis starostu obce, ktorý potvrdzuje vyššie uvedené údaje

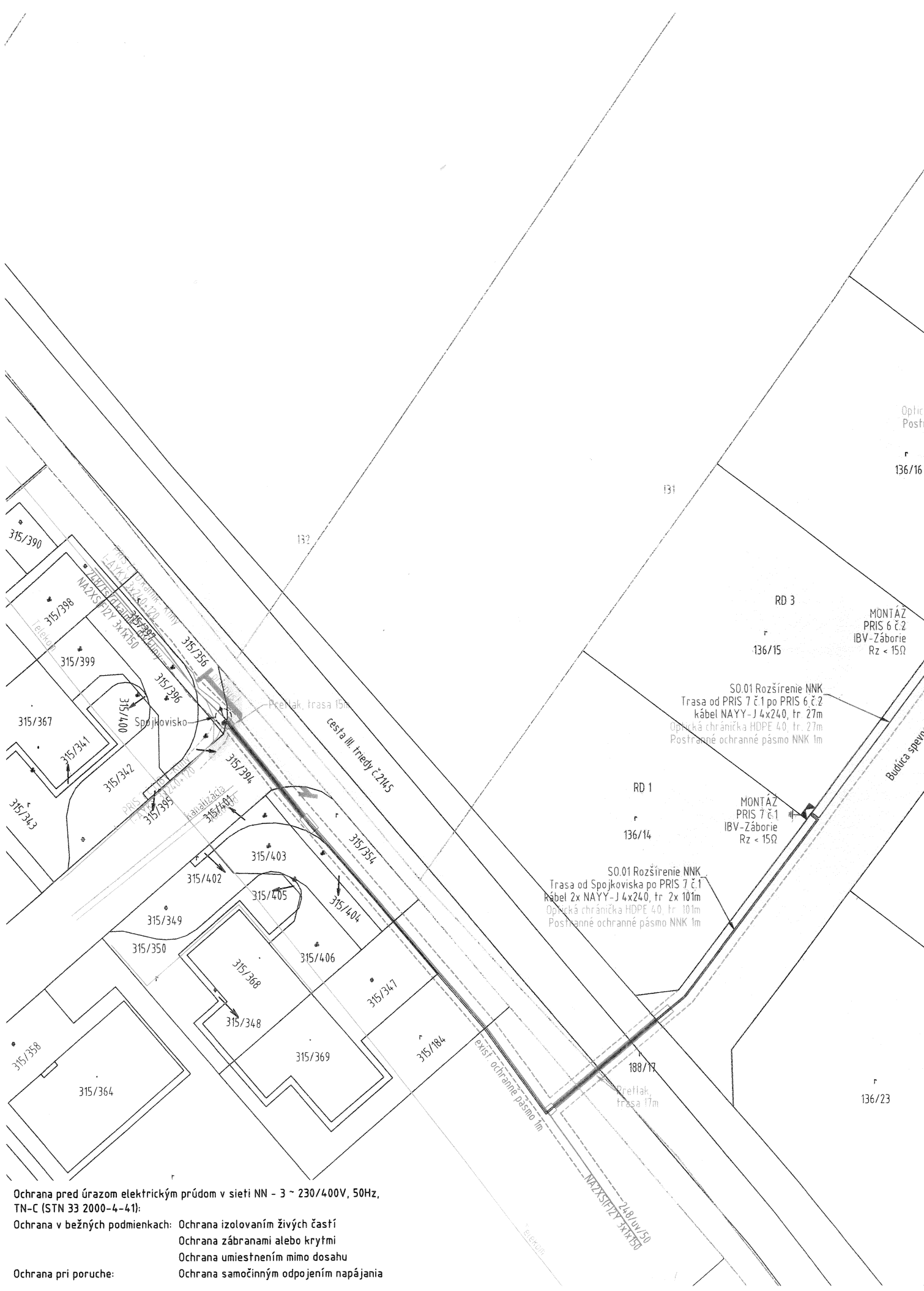
Rozhodnutie sa doručí:

1. ELSPOL - SK, s.r.o., Miestneho priemyslu 1085, 010 47 Žilina
2. Obec Dolný Kalník, Dolný Kalník 16, 038 02 - starostka obce
3. Ing. Patrik Mikušiak - ELSPOL-SK, s.r.o., Miestneho priemyslu 1085, 029 01 Námestovo
4. právnické osoby a fyzické osoby, ktorých vlastnícke alebo iné práva k pozemkom alebo stavbám, ako aj k susedným pozemkom a stavbám vrátane bytov môžu byť rozhodnutím priamo dotknuté

Dotknuté orgány jednotlivo:

5. SPF, Búdková 36, 817 15 Bratislava
6. Turčianska vodárenská spol. a.s., Kuzmányho 25, 036 80 Martin
7. Orange Slovensko a.s., Metodova 8, 821 08 Bratislava
8. SEPS a.s., Mlynské nivy 59/A, 824 84 Bratislava 26
9. Krajský pamiatkový úrad Žilina, Mariánske nám. 19, 010 01 Žilina
10. Okresný úrad Martin- pozemkový a lesný odbor, P. Mudroňa 45, 036 01 Martin
11. Okresný úrad Martin, odbor starostlivosti o životné prostredie, Nám. S.H. Vajanského č.1, 03601 Martin
12. Okresné riaditeľstvo hasičského a záchranného zboru, V. Žingora 30, 036 01 Martin
13. Správa ciest ŽSK- závod Turiec, Kollárova 94, 036 01 Martin
14. ORPZ v Martine - ODI, Novomeského 34, 036 01 Martin
15. Ministerstvo obrany SR-pracovisko Stred, ČSA 7, 975 90 Banská Bystrica

- spis - 2x



Ochrana pred úrazom elektrickým prúdom v sieti NN - 3 ~ 230/400V, 50Hz, TN-C (STN 33 2000-4-41):

- Ochrana v bežných podmienkach: Ochrana izolovaním živých častí
- Ochrana v bežných podmienkach: Ochrana zábranami alebo krytmi
- Ochrana v bežných podmienkach: Ochrana umiestnením mimo dosahu
- Ochrana pri poruche: Ochrana samočinným odpojením napájania

Optic
Posth
136/16

RD 3

MONTÁŽ
PRIS 6 č.2
IBV-Záborie
Rz < 15Ω

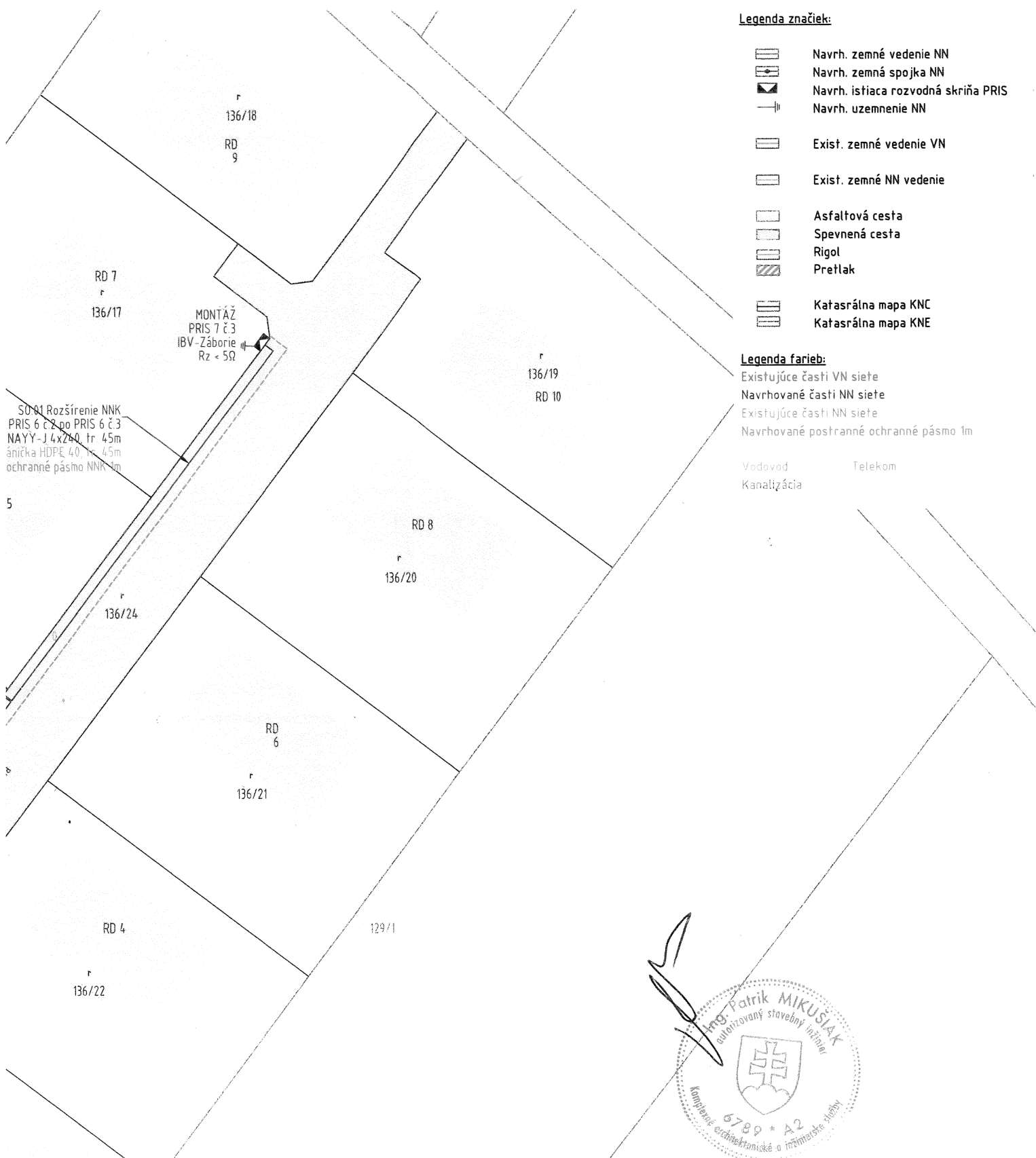
S0.01 Rozšírenie NNK
Trasa od PRIS 7 č.1 po PRIS 6 č.2
kábel NAYY-J 4x240, tr. 27m
Optická chránička HDPE 40, tr. 27m
Postranné ochranné pásmo NNK 1m

RD 1

MONTÁŽ
PRIS 7 č.1
IBV-Záborie
Rz < 15Ω

S0.01 Rozšírenie NNK
Trasa od Spojkoviska po PRIS 7 č.1
kábel 2x NAYY-J 4x240, tr. 2x 101m
Optická chránička HDPE 40, tr. 101m
Postranné ochranné pásmo NNK 1m

136/23




Legenda značiek:

- Navrh. zemné vedenie NN
- Navrh. zemná spojka NN
- Navrh. istiača rozvodná skriňa PRIS
- Navrh. uzemnenie NN
- Exist. zemné vedenie VN
- Exist. zemné NN vedenie
- Asfaltová cesta
- Spevnená cesta
- Rigol
- Pretlak
- Katastrálna mapa KNC
- Katastrálna mapa KNE

Legenda farieb:

- Existujúce časti VN siete
- Navrhované časti NN siete
- Existujúce časti NN siete
- Navrhované postranné ochranné pásmo 1m
- Vodovod
- Kanalizácia
- Telekom

Celý projekt je chránený autorským zákonom. Akákoľvek manipulácia s ním vyžaduje súhlas autora projektu.

ELSPOL-SK, s.r.o., Miestneho priemyslu 1085, 029 01 Námestovo			
Vypracoval:	Kontroloval:	Zodp. projektant:	
Ing. J. Bublík	Ing. P. Mikušiak	Ing. P. Mikušiak	
Investor:	Stredoslovenská distribučná, a. s., Pri rajčianke 2927/8, 010 47 Žilina		Stupeň: DRS
Stavba:	16361 - Záborie - Niže Plánky Rozšírenie NNK		Formát: A3
Miesto stavby:	KÚ Záborie		Dátum: 04/23
Obsah:	Situačný výkres stavby		Mierka: 1:500
			Číslo listu: 01
			Číslo výkresu: 01

